





















Transit Schedule Legend

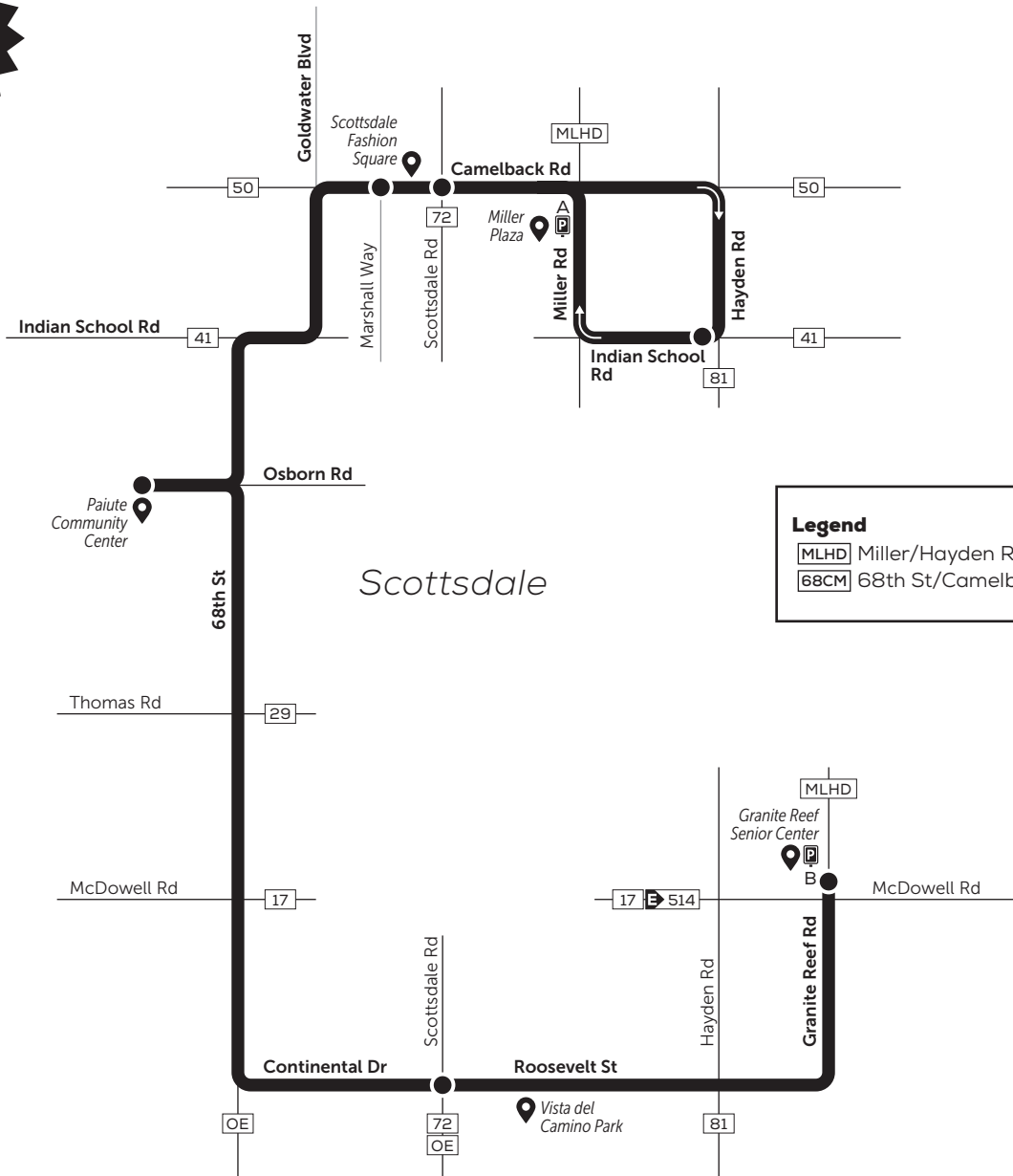
Inscripción del Horario de Transporte

-  **Designated Bus Route**
Ruta designada para el autobús
-  **Flag Stop Zone - Area where passengers can flag the driver to stop the bus.**
Zona dónde las pasajeros pueden señalar al conductor que pare el autobús
-  **Select trips only / Sólo viajes selectos**
-  **Non-stop Zone / applies to any route type**
Zona Sin Paradas / aplica a cualquier tipo de ruta
-  **Exception stop along non-stop section /**
 *Parada de excepción en una sección sin paradas.*
← = stops only in one direction /
Parada sólo en una dirección
-  **Connecting route / Ruta de conexión**
-  **RAPID bus service**
Servicio de autobús RAPID
-  **Express bus service**
Servicio de autobús Express
-   **This symbol directs you to the detailed map showing routes that serve that area. See the detailed maps at valleymetro.org/system-map.**
Este símbolo le dirige al mapa detallado que muestra las rutas que proveen servicio a esa área. Vea los mapas detallados en valleymetro.org/system-map.
-  **Park-and-Ride location**
Ubicación de un estacionamiento Park-and-Ride
-  **Transit Center / Centro de Transporte**
-  **Black dots on the map are timepoints and relate to the corresponding location in the schedule.**
La marca negra en el mapa corresponde con el lugar marcado en el horario.
-  **Valley Metro Rail connection point**
Punto de conexión con el tren ligero Valley Metro
-  **Valley Metro Streetcar connection point**
Punto de conexión del Tranvía de Valley Metro
-  **Direction of travel / Dirección del viaje**
-  **Point of interest / Punto de interés**
-  **Potential construction delays**
Atrasos posibles debido a la construcción
-  **The following routes are fully or partially funded by the Regional Transportation Plan:**
Las siguientes rutas y servicios reciben fondos del Plan Regional de Transporte:
3, 17, 29, 30, 40, 41, 45, 48, 50, 56, 59, 61, 66, 67, 70, 72, 77, 80, 81, 96, 104, 106, 108, 112, 136, 138, 140, 154, 156, 170, 184, 514, 515, 521, 522, 531, 533, 535, 542, 562, 563, 571, 573, 575, 685, Grand Ave Limited.

Scottsdale - 68th St/Camelback (68CM)



Free Route!
¡Servicio Gratuito!



Legend

- MLHD Miller/Hayden Route
- 68CM 68th St/Camelback Rd Route

P **Park-and-Ride**

A Miller Plaza, NW corner of Miller Rd and Montecito Ave
 B Granite Reef Senior Center Park-and-Ride, NW corner
 McDowell Rd and Granite Reef Rd

*A Miller Plaza, esquina noroeste de Miller Rd y Montecito Ave
 B Estacionamiento Park-and-Ride en el Centro para personas
 mayores Granite Reef, esquina noroeste de McDowell Rd y
 Granite Reef Rd*

NOTICE:
 Operates weekdays from 6 a.m. to 7:30 p.m. (except New Year's Day, Memorial Day, Independence Day, Labor Day, Thanksgiving and Christmas).

AVISO:
Opera entre semana de 6 a.m. a 7:30 p.m. (excepto en: Día de Año Nuevo, Día de la Conmemoración de los Caídos, 4 de Julio, Día del Trabajo, Día de Acción de Gracias y Navidad).

Scottsdale - 68th St/Camelback (68CM)

Monday-Friday Northbound Lunes a Viernes, Rumbo al norte

GRANITE REEF SENIOR CENTER	SCOTTSDALE RD & CONTINENTAL DR	PAUTE COMMUNITY CENTER	CAMELBACK RD & MARSHALL WAY	INDIAN SCHOOL RD & HAYDEN RD
6:01	6:09	6:19	6:28	6:34
6:22	6:30	6:40	6:49	6:55
6:43	6:51	7:01	7:10	7:16
7:04	7:12	7:22	7:31	7:37
7:26	7:34	7:44	7:53	7:59
7:48	7:56	8:06	8:15	8:21
8:08	8:16	8:26	8:35	8:41
8:29	8:37	8:47	8:56	9:02
8:50	8:58	9:08	9:17	9:23
9:11	9:19	9:29	9:38	9:44
9:32	9:40	9:50	9:59	10:05
9:52	10:00	10:10	10:19	10:25
10:13	10:21	10:31	10:40	10:46
10:35	10:43	10:53	11:03	11:13
10:55	11:04	11:14	11:24	11:34
11:16	11:25	11:35	11:45	11:55
11:37	11:46	11:56	12:06	12:16
11:57	12:06	12:16	12:26	12:36
12:18	12:27	12:37	12:47	12:57
12:39	12:48	12:58	1:08	1:18
1:00	1:09	1:19	1:29	1:39
1:21	1:30	1:40	1:50	2:00
1:42	1:51	2:01	2:11	2:21
2:03	2:12	2:22	2:32	2:42
2:24	2:33	2:43	2:53	3:03
2:45	2:54	3:04	3:14	3:24
3:06	3:15	3:25	3:35	3:45
3:27	3:36	3:46	3:56	4:06
3:48	3:57	4:07	4:17	4:27
4:09	4:18	4:28	4:38	4:48
4:30	4:39	4:49	4:59	5:09
4:51	5:00	5:10	5:20	5:30
5:12	5:21	5:31	5:41	5:51
5:32	5:41	5:51	6:01	6:11
5:52	6:01	6:11	6:21	6:31
6:13	6:22	6:32	6:42	6:52
6:36	6:45	6:55	7:05	7:15
6:57	7:06	7:16	7:26	7:36
7:18	7:27	7:37	7:47	7:56

Monday-Friday Southbound Lunes a Viernes, Rumbo al sur

INDIAN SCHOOL RD & HAYDEN RD	SCOTTSDALE RD & CAMELBACK RD	PAUTE COMMUNITY CENTER	SCOTTSDALE RD & CONTINENTAL DR	GRANITE REEF SENIOR CENTER
6:01	6:06	6:14	6:24	6:34
6:22	6:27	6:35	6:45	6:55
6:43	6:48	6:56	7:06	7:16
7:04	7:09	7:17	7:27	7:37
7:25	7:30	7:38	7:48	7:58
7:46	7:51	7:59	8:09	8:19
8:07	8:12	8:20	8:30	8:40
8:28	8:33	8:41	8:51	9:01
8:49	8:54	9:02	9:12	9:22
9:10	9:15	9:23	9:33	9:43
9:31	9:36	9:44	9:54	10:04
9:52	9:57	10:05	10:15	10:25
10:13	10:18	10:26	10:36	10:46
10:32	10:37	10:45	10:56	11:07
10:53	10:58	11:06	11:17	11:28
11:15	11:20	11:28	11:39	11:50
11:36	11:41	11:49	12:00	12:11
11:57	12:02	12:10	12:21	12:32
12:18	12:23	12:31	12:42	12:53
12:38	12:43	12:51	1:02	1:13
1:00	1:05	1:13	1:24	1:35
1:21	1:26	1:34	1:45	1:56
1:42	1:47	1:55	2:06	2:17
2:03	2:08	2:16	2:27	2:38
2:23	2:28	2:36	2:47	2:58
2:44	2:49	2:57	3:08	3:19
3:05	3:10	3:18	3:29	3:40
3:26	3:31	3:39	3:50	4:01
3:47	3:52	4:00	4:11	4:22
4:08	4:13	4:21	4:32	4:43
4:29	4:34	4:42	4:53	5:04
4:50	4:55	5:03	5:14	5:25
5:11	5:16	5:24	5:35	5:46
5:32	5:37	5:45	5:56	6:07
5:53	5:58	6:06	6:17	6:28
6:13	6:18	6:26	6:37	6:48
6:35	6:40	6:48	6:59	7:10
6:56	7:01	7:09	7:20	7:31
7:17	7:22	7:30	7:41	7:52